

Adres do korespondencji
TAURON Dystrybucja S.A.
Oddział w Krakowie
ul. Dajwór 27, 31-060 Kraków

Obsługa klientów
Elektronicznie: tauron-dystrybucja.pl/formularz
Telefonicznie: +48 32 606 0 616



Data pisma: 12.09.2025r.
Nr pisma: TD25-09-0000084-03
Sprawa: Uzgodnienie budowy kładki pieszo-rowerowej na
potoku Moszczeniczanka w obr. Stary Sącz gm.
Stary Sącz, działki ew. nr 1858, 345, 1903, 1756.

Nr sprawy: 1051590399
Kontakt: Kociołek Andrzej
Telefon: 18 414-58-29
E-mail: Andrzej.Kociolek@tauron-dystrybucja.pl

Pracownia Inżynierska
RENOVA
Krzysztof Waniczek
ul. Węgierska 146A
33-300 Nowy Sącz

Szanowny Panie

Odpowiadając na wniosek z dnia 29-08-2025 roku informujemy, że na załączonym planie kolorem czerwonym zostały zaznaczone miejsca skrzyżowań i zbliżeń linii napowietrznych nN do budowy kładki pieszo-rowerowej na potoku Moszczeniczanka w obr. Stary Sącz gm. Stary Sącz Są to:

- linia napowietrzna niskiego napięcia z przewodami Al 4 x 25 mm² + Al. 1 x 25 mm²/ośw. stacja trafo KRS8562 Stary Sącz Staszica.
- przyłącz napowietrzny wykonany przewodem izolowanym typu ASXS 4 x 25 mm² do budynku nr 18

- słup linii nN typu RK, nr KRS320541

- linia napowietrzna oświetlenia ulicznego /przewód Al 1 x 25 mm² /, przęsło linii nr KRS320541 – KRS320657, zasilanie stacja trafo KRS8562 Staszica.

Budowa kładki pieszo-rowerowej na pot. Moszczeniczanka w Starym Sączu j.w. nie może pogorszyć parametrów w zakresie zachowania wymaganych odległości od drogi do przewodów linii energetycznych wynikających z odpowiednich norm i przepisów.

Wszelkie prace wykonywane w pobliżu i pod linią napowietrzną nN powinny być prowadzone przez wykonawcę robót zgodnie z obowiązującymi przepisami BHP. Wobec obowiązującego zakazu sytuowania stanowisk pracy oraz prowadzenia robót sprzętem mechanicznym pod i w odległości mniejszej niż 3,0 m od skrajnego przewodu dla linii nN wykonawca prac w powyżej określonej strefie powinien prowadzić roboty ręcznie (Rozporządzenie Ministra Infrastruktury z dnia 06 lutego 2003 roku, Dz. U. nr 47, poz. 401).

Należy również stosować się do uwag zawartych w Klauzuli Informacyjnej na odwrocie planu sytuacyjnego.


Odpowiedzialność za stosowanie bezpiecznych metod pracy oraz ewentualne uszkodzenia naszych urządzeń ponosi kierujący pracami tj. osoba z uprawnieniami do robót elektrycznych, względnie kierownik budowy lub właściciel obiektu.

Ważność uzgodnienia ustala się na okres dwóch lat licząc od daty niniejszego pisma.

Otrzymują: 1 x adresat + 1 egz. planu sytuac
Kopia: OMD a/a

TAURON Dystrybucja S.A.
ul. Podgórska 25A
31-035 Kraków

NIP: 611 020 28 60, REGON: 230179216
Kapitał zakładowy (wpłacony): 560 467 130,62 zł
Rejestracja: Sąd Rejonowy dla Krakowa Śródmieścia
XI Wydział Gospodarczy Krajowego Rejestru Sądowego
pod numerem KRS: 0000073321

Łączymy wyrazy szacunku
TAURON Dystrybucja S.A.
Oddział w Krakowie
Starszy Specjalista ds. uzgodnień branżowych
Wydział Dokumentacji

Andrzej Kociołek

tauron-dystrybucja.pl

MAPA DO CELÓW PROJEKTOWYCH
SKALA 1 : 500

Mapa powstała na podstawie mapy zasadniczej arkusz 183.242.0821, 183.242.0822, 183.242.0343, 183.242.0341 oraz bezpośredniego pomiaru w terenie układ współrzędnych "2000", poziom odniesienia wysokości Kronsztadt 86
ARKUSZ: 7.114.17.19.1.2

Woj.: małopolskie
Powiat: nowosądecki
Gmina: Stary Sącz [121016_5]
Obręb: Stary Sącz [121016_5.0015]
Dz. ew. cz. dz. 1756, 345, 1858, 1902
Ks. r. 52/2019
GEO.6640.3966.2019

USŁUGI GEODEZYJNE
mgr inż. Tomasz Kamiński
33-340 Stary Sącz ul. Sobieskiego 13
tel. 18 446 03 82, kom 604 975 627
NIP 734-258-29-48, REGON 492820443

GEODETA UPRAWNIONY

~~mgr inż. Tomasz Kamiński~~
~~Nr apr. 18774~~

Stary Sącz, 17.07.2019


Na opracowanym obszarze wkreślono projektowane elementy sieci uzbrojenia terenu uzgodnione przez ZUD.
Nie wyklucza się istnienia w terenie nie wykazanych na niniejszej mapie budowli oraz urządzeń podziemnych, które nie były zgłoszone do inwentaryzacji lub o których brak jest informacji w instytucjach branżowych.
Granice wkreślono na podstawie mapy ewidencji gruntów.

Legenda:

— ■ — zakres opracowania
—...— miejscowy plan zagospodarowania przestrzennego

LEGENDA:

 *dwukierunkowa ścieżka rowerowa* *przejście dla pieszych*

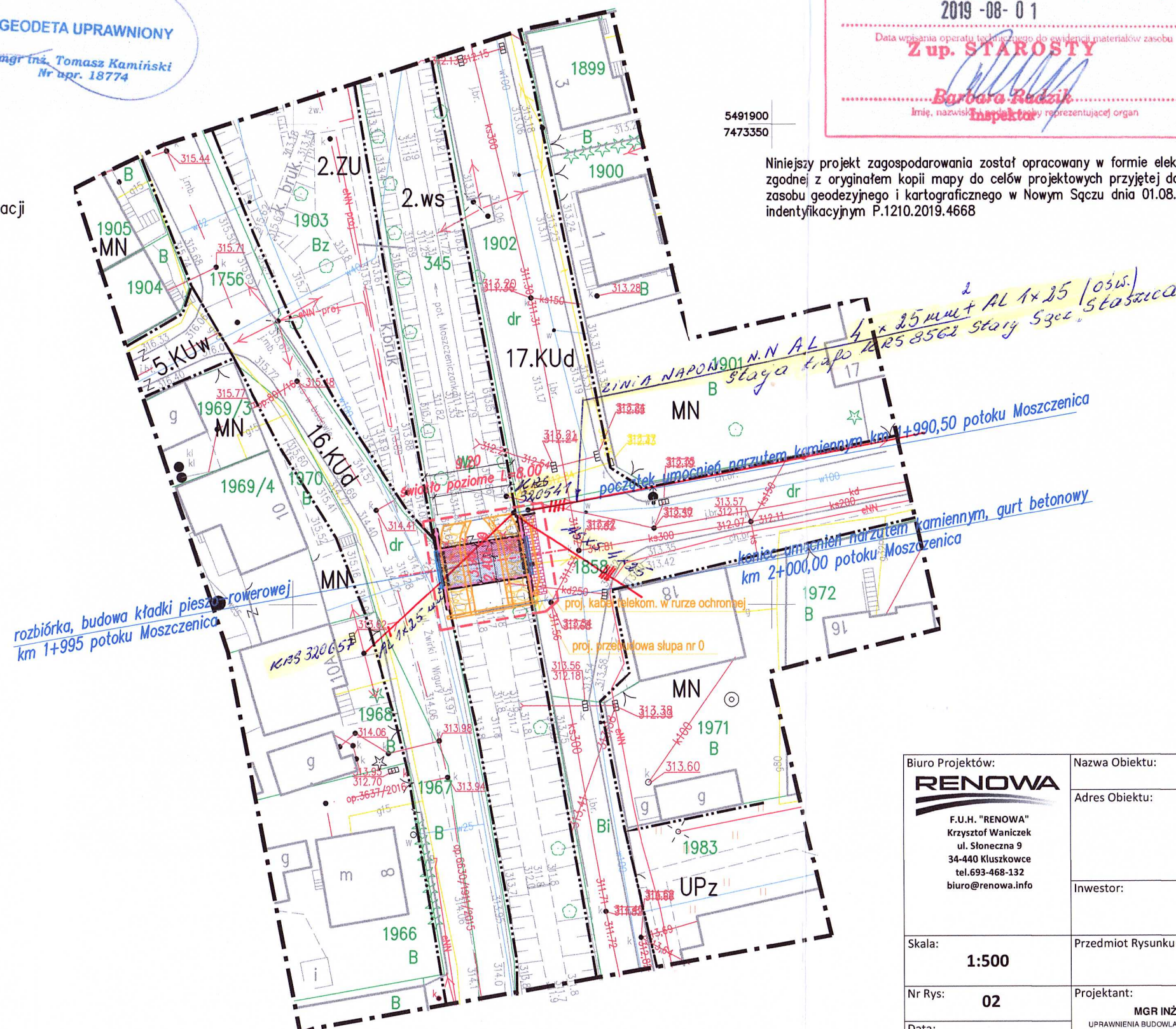
 regulacja wysokości istniejącego dojścia do kładki
- kostka betonowa

 poręcz stalowa $h=1,30m$

× × × × istniejąca kładka dla pieszych przeznaczona do rozbiórki wg odrębnego opracowania

odwodnienie liniowe

— — — — zakres wniosku; zasięg uciążliwości obiektu



Poświadcza się, że niniejszy dokument został opracowany
w wyniku prac geodezyjnych i kartograficznych,
których rezultaty zawierają operat techniczny
wpisany do ewidencji materiałów
państwowego zasobu geodezyjnego i kartograficznego
Starosta Nowosądecki

P.1210.2019.4668

Identyfikator ewidencyjny materiału zasobu - operatu technicznego

2019-08-01

Data wpisania operatu technicznego do ewidencji materiałów zasobu

Z up. STAROSTY

...Barbara Radzik


Imię, nazwisko i podmiot, który reprezentuje organ

Niniejszy projekt zagospodarowania został opracowany w formie elektronicznej na zgodnej z oryginałem kopii mapy do celów projektowych przyjętej do państwowego zasobu geodezyjnego i kartograficznego w Nowym Sączu dnia 01.08.2019 pod numerem identyfikacyjnym P.1210.019.4668

TAURON Dystrybucja S.A.

Oddział w Krakowie
Wydział Dokumentacji

-verte-

Biuro Projektów:  F.U.H. "RENOWA" Krzysztof Waniczek ul. Stoleczna 9 34-440 Kluszkowce tel.693-468-132 biuro@renowa.info	Nazwa Obiektu: Budowa kładki pieszo-rowerowej nad potokiem Moszczenia w miejscowości Stary Sącz		
	Adres Obiektu: Woj. małopolskie, powiat nowosądecki, gmina Stary Sącz, obręb Stary Sącz [0015], dz. ew. nr: 1858, 345, 1903, 1756;		
	Inwestor: Gmina Stary Sącz, ul. Stefana Batorego 25, 33-340 Stary Sącz		
Skala: 1:500	Przedmiot Rysunku: PROJEKT ZAGOSPODAROWANIA TERENU		
Nr Rys: 02	Projektant: MGR INŻ. ROBERT WANICZEK UPRAWNIENIA BUDOWLANE DO PROJEKTOWANIA BEZ OGRANICZEŃ W SPECJALNOŚCI: KONSTRUKCYJNO-BUDOWLANEJ NR EWID. 343/2002, MAP/BO/0206/03	Podpis:	
Data: LISTOPAD 2019			
Opracowanie: PROJEKT ZAGOSPODAROWANIA TERENU	Sprawdzający: MGR INŻ. GRZEGORZ CZERPAK UPRAWNIENIA BUDOWLANE DO PROJEKTOWANIA BEZ OGRANICZEŃ W SPECJALNOŚCI MOSTOWEJ NR EWID. MAP/0191/POOM/13 MARIUM/0250/12	Podpis:	

TAURON Dystrybucja S.A.

Oddział w Krakowie
Wydział Dokumentacji

Uzgadnia się pod warunkiem
zachowania uwag zawartych
w piśmie

Znak ED25-09-0000084-03

Z dnia 14.09.2025

1.

Przed przystąpieniem do prac w odległości mniejszej niż:
- 3 m od skrajnych przewodów linii napowietrznej nN,
~~- 10 m od skrajnych przewodów linii napowietrznej SN,~~
~~- 15 m od skrajnych przewodów linii napowietrznej WN,~~
należy uzgodnić bezpieczne metody pracy ze Spółką eksploatującą sieć.
Odległości powyższe dotyczą również użycia dźwignic, licząc odległość
od najdalej wysuniętej części maszyny do skrajnego przewodu.
Prace ziemne należy prowadzić w ten sposób, aby nie naruszać
ustojów słupów linii jw., inaczej będą musiały być odbudowane
kosztem i staraniem winnego ich uszkodzenia.

TAURON Dystrybucja S.A.

Oddział w Krakowie
Starszy Specjalista ds. uzgodnień branżowych
Wydział Dokumentacji

Andrzej Kociotek